



randos

AUTOUR DE LA BAIE DE CANCHE ET EN FORÊT



Le service nature municipal et le gestionnaire de la réserve naturelle proposent toute l'année des sorties sur des thèmes variés. Leur programme est à retirer à l'Office de Tourisme.

Certains bords de chemins de la réserve naturelle font l'objet d'importants travaux dans le cadre de la révision du schéma d'accueil du public qui en 2020-2021 conduira à de probables modifications de leur tracé.

03 21 84 13 93 - 03 21 09 56 94 - nature.etapes@gmail.com

Conservatoire du littoral

LA SUPRÊME RESSOURCE DE LA RÉSERVE NATURELLE NATIONALE DE LA BAIE DE CANCHE

Ce site protégé de plus de 505 hectares, classé pour son intérêt écologique jouxte les bords de l'estuaire de la Canche. Marcher sur ses sentiers, regarder en haut des points de vue ou depuis les observatoires... il ne s'agit que de voir le spectacle d'habitats très diversifiés et d'une faune riche. En toutes saisons et libre, la nature vous invite mais soyez à l'écoute de ses préceptes.

LE CHEMIN DES MOLIÈRES (distance : 1,6 km -aller-). À pied, depuis Étapes, ce sentier sur le Domaine Public Maritime longe les prés salés et rejoint la réserve naturelle (belvédère de la Boucle du Tadorne) et le lit de la Canche.

LA BOUCLE DU TADORNE (distance de la boucle 2,2 km). Profitez du belvédère et des 2 observatoires, puis rejoignez la plage des pauvres qui, avec Les Molières sont chassés d'août à février et totalement inondés lors des grandes marées.

LA BUTTE AUX SIGNAUX (distance de la boucle : 2,3 km). Massif dunaire à importante dénivellation où vous bénéficierez du plus beau point de vue sur la baie de Canche. Le tracé traverse 2 fois la route départementale.

LES GARENNES DE LORNEL (distance : 1,6 km -aller-). Ce chemin à travers les dunes entrecoupées de pinèdes mène à la plage (35 minutes) où 2 blockhaus sont échoués. Selon les horaires et coefficients des marées, la Boucle du Tadorne peut être rejointe (pensez au retour).

LE GR DU LITTORAL ou **GR 120** (tronçon du sentier européen du littoral E9) permet de parcourir la côte de la baie d'Authie à la frontière belge en passant par les sites naturels les plus remarquables dont celui de la baie de Canche.



Accès aux sentiers

Garez votre véhicule sur le parking de la base nautique d'Étapes ou au cimetière militaire (à la sortie nord de la ville, sur la route qui mène à Boulogne-sur-mer) ou sur le parking en face de la Maison dans la dune à Camiers ou de part et d'autre de la D940 avant le rond-point de Sainte-Cécile.

2020 - Rédaction Office de Tourisme d'Étapes-sur-mer - Crédit photos : Ville d'Étapes-sur-mer - Imprimerie VAG certifiée Imprim'Vert - 5000 exemplaires



DANS LES PAS DES SENTIERS ...À VOTRE RYTHME !

étapes
sur mer

DESTINATION MARITIME • BAIE DE CANCHE



À ÉTAPLES-SUR-MER, LA NATURE A BIEN FAIT LES CHOSES !

Sa réserve naturelle nationale face à la baie de Canche et sa forêt communale invitent à des balades ou des randonnées, accompagné ou en liberté... c'est beau, c'est sain, c'est pur...

Seulement la nature pour rester trésor,
doit être aimée et respectée :



Les animaux sont admis
en laisse dans la forêt
communale du 15/04 au 30/06

LA FORÊT, L'ARBRE ET LE BOIS À L'HONNEUR

Notre forêt domine le haut de la ville, d'est en ouest, en forme d'arc de cercle. Dans cet Espace Boisé Classé de 35 hectares ont été recensées 279 espèces de plantes supérieures dont 38 rares ou menacées et 4 protégées au niveau régional. Trois sentiers balisés célèbrent ce patrimoine forestier où à chaque entrée, une information présente 17 points de grand intérêt.






LES BERGERIES

m² 6 hectares  1,14 km  20 minutes  niveau difficile (gros dénivelé)

Sur ce sentier au sol crayeux, peuplé à 70 % de hêtres, découvrez le vestige d'un bunker de la 2^{ème} Guerre Mondiale. Après votre tour, vous pourrez soit rallier la baie de Canche à partir de la base nautique par le chemin des Molières (voir au recto) ou accéder en haut de l'avenue François Mitterrand au bois du Bosquet.






LE BOSQUET

m² 12 hectares  1,16 km  20 minutes  niveau facile

Votre parcours vous conduira dans une hêtraie couvrant 5 hectares du Bosquet et vous vous arrêterez aussi à l'orée d'une futaie de pins et de châtaigniers majestueux où d'autres essences cohabitent : le bouleau, le peuplier, l'érable, l'aubépine, le frêne et le chêne... ce dernier présent sous plusieurs formes : avec originalité, la transformation de troncs d'arbres tombés en bancs leur a redonné une seconde vie.



LA FORESTIÈRE

m² 35 hectares  4,4 km  1 heure  niveau de difficulté variable selon la zone

Grande boucle des circuits des Bergeries, du Bosquet, des Noisetiers et du bois de Rombly.



LES NOISETIERS ET LE BOIS DE ROMBLY

m² 7 hectares (Les Noisetiers)
10 hectares (bois de Rombly)  1,56 km  25 minutes  niveau moyen

Cette randonnée serpente directement dans le milieu dunaire. Vous traverserez une coudraie remarquable (zone de noisetiers) et une vieille peupleraie qui abritent des spécimens rares et impressionnants : un peuplier de 4 mètres de circonférence, un hêtre remarquable de près de 150 ans...

Sur le site, nous vous demandons l'application stricte de l'interdiction d'accès aux 8 hectares réservés à la protection de la faune qui laissent le champ libre aux broussailles : pruneliers, ronces, aubépines, etc.

Rombly quant à lui, plus sablonneux est boisé de superbes et majestueux pins ; une mare entretenue y accueille de nombreux batraciens.

